



Akt nr:

1583K-BN7/1955

AU\$1583K-BN7/1955

1583K-Bn⁷1955

Handlingar
rörande

tomtindelning.....

del av kvarteret.....

TRÅDHÄTTAN.....

i Borås

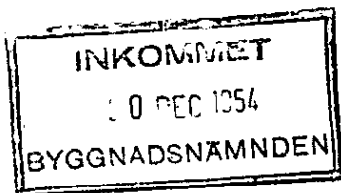
.....

583K-Bn⁷1955

Antal kartor 1 st
förvarade ~~i akten~~
separat

D nr 134 | 1954

LÄNSSTYRELSEN
I
ÄLVSBORGS LÄN
LANDSKANSLIET



BIL 121, 1955 § 7

Ink. d. 29 DEC. 1954
TILL MAGISTRATEN I BORÅS
A. D. NR. 385

IIIG3 98 54.

7

R e s o l u t i o n .


Länsstyrelsen finner med stöd av 33 § byggnadslagen skäligen fastställa ett av byggnadsnämnden i Borås den 10 november 1954 antaget, av mätningssmannen Olof Nygren år 1954 upprättat förslag till tomtindelning för del av kvarteret Trådhättan därstädes, vilket förslag, utmärkt å karta med tillhörande beskrivning, upptager två tomter, betecknade nr 8 och 9 i kvarteret Trådhättan samt innehållande i areal 1410,3 och 1484,5 kvadratmeter.

I avgift till statsverket för av länsarkitekten verkställd granskning skall byggnadsnämnden erlægga 10 kronor.

Jämlikt 150 § tredje stycket byggnadslagen må klagan över fastställelsebeslutet ej föras, och skall bevis att beslutet på grund därav vunnit laga kraft åtecknas kartan. Efter anslag given Vänersborg i landskansliet den 27 december 1954.

På länsstyrelsens vägnar:

Ake Paulsson
Ake Paulsson



Nils Björk
Nils Björk

Stämpel 6:-
Bevis å karta 1:-
Granskningsavgift 10:-
Summa S j u t t o n kronor.

11/12/1954

Byggnadsnämnden i Borås.

INKOMMET
13 OKT 1954
BYGGNADSNÄMNDEN

INKOMMET
10 DEC 1954
BYGGNADSNÄMNDEN

Ink. d. 29 DEC. 1954
TILL MAGISTRATEN I BORÅS
A. D. nr 385

Landskapsstyrelsen i Västerbotten
10 DEC 1954
193 98 54

Beskrivning över förslag till tomtindelning å del av
kvarteret Trådhättan i Borås.

BIL. 12 / 1954 § 7

Kvarteret Trådhättan har erhållits genom stadsplan fastställd av Kungl. Maj:t den 11 september 1953. Enligt gällande stadsplanebestämmelser får förevarande del av kvarteret ifråga bebyggas endast för bostadsändamål med fristående hus i högst 2 våningar jämte vindsinredning.

Tomtindelning finnes fastställd den 11 maj 1954 beträffande tomterna nr 1 till och med nr 7 kvarteret Trådhättan.

Enligt föreliggande förslag, som uppgjorts efter ansökan av Borås stad, ägare av stadsägan nr 4435, indelas förevarande del av kvarteret i två tomter betecknade nr 8 och 9 kvarteret Trådhättan.

Tomterna erhålla följande gränser-rätliniga där ej annat särskilt anges- och yttinnehåll och äro gränspunkternas koordinater införda å tomtindelningsskarta.

Tomten nr 8.

Gränser:

Mot Norra Sjöbogatan	27.72 meter
" tomten nr 9	45.86 "
" tomterna nr 6 och 7	31.18 "
" Tuvstigen	29.69 "
" Tuvstigen	14.40 "
" Tuvstigen	4.50 "

Yttinnehåll: 1410.3 kvadratmeter.

Tomten nr 8 bildas av:

Del av stadsägan nr 4435	291.7 kvadratmeter
" " " " 4435	161.6 "
Stadsägan nr 4437	957.0 "

Tomten nr 9.

Gränser:

Mot Norra Sjöbogatan	25.22 meter
" Norra Sjöbogatan-Skogsfrugatan, cirkelbåge med radie 8.00 meter och korda	11.31 "
" Skogsfrugatan	36.31 "
" tomterna nr 1 och 6	33.29 "
" tomten nr 8	45.86 "

419/1954

Ytinnehåll:

1484.5 kvadratmeter.

Tomten nr 9 bildas av del av stadsägan nr 4435.

Borås den 13 oktober 1954.

Olaf Nygren

/Olaf Nygren/

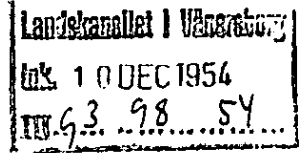
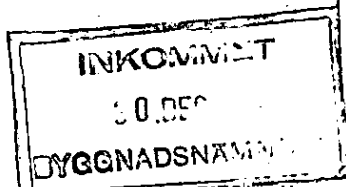
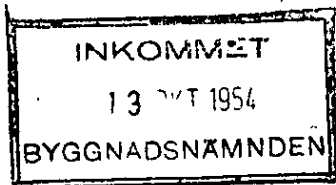
Mättningsman.

Ar 10 *54* den *27 dec* fastställd.
Länestyrelsen den tomindelning, denna be-
skrivning avser: Boliger Vänersborg i lands-
kommuniet som ovan.

Få tjänstens vägnar:

Utan avgift.

Mättningsman



Markägareförteckning, jämte uppgift över den mark som be-
röres av förslag till tomtindelning å del av kvarteret Tråd-
hättan i Borås.

BIL 12 / 1954 57

Fastighet, samfäl-
lighet eller annat
område

Markägare

Adress

Stadsägan nr 4435

Borås stad

Drätselkammaren

Stadsägan nr 4437

Knut Hjelte och
h.h. Sigrid Hjel-
te enl. lagfart
Göte Waldåker
enl. tax.

Huldregatan 24

Box 6554 Sjöbolund

Borås den 13 oktober 1954.

Olof Nygren
/Olof Nygren/
Mättningsman.

4/19/1954.